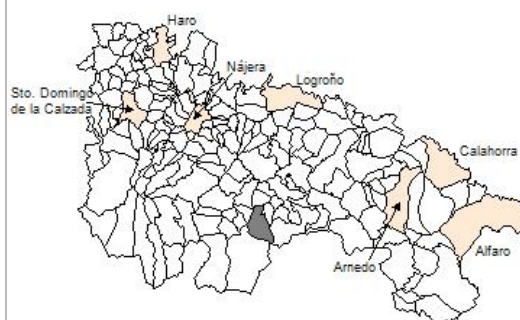


## 1. Datos Generales

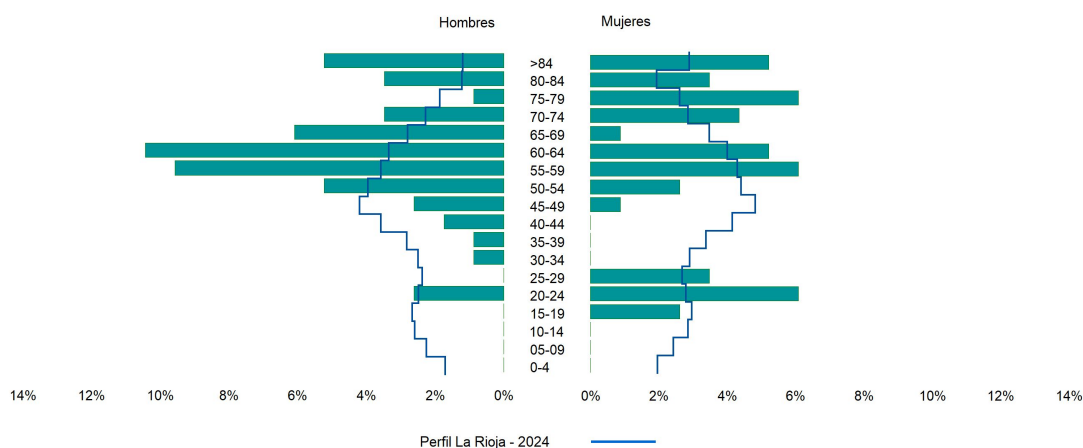
Código INE	26082
Municipio	Laguna de Cameros
Partido judicial	Logroño
Zona de salud	San Román de Cameros
Superficie municipal (Km2)	41,6
Altitud máx. del núcleo de población principal (m)	1.042
Distancia a la capital	46
Número de núcleos	2



## 2. Evolución Demográfica

Padrón	2022	2023	2024
Total	109	115	115
Hombres	64	64	61
Mujeres	45	51	54
Densidad	2,6	2,8	2,8
Extranjeros	2	3	2

Laguna de Cameros - 2024



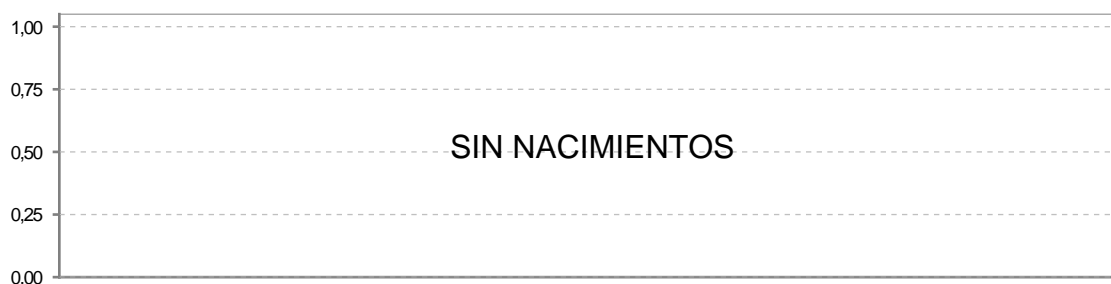
### 3. Índices y tasas de Población (1/1/2024)

	Laguna de Cameros	La Rioja
Ratio de feminidad (Total Mujeres / Total Hombres) x 100	88,52	102,64
Índice de infancia (Pob. de 0 a 14 / Pob. Total) x 100		13,34
Índice de tendencia (Pob. de 0 a 4 / Pob. de 5 a 9) x 100		79,34
Índice de juventud (Pob. de 15 a 29 / Pob. total) x 100	14,78	15,32
Índice de longevidad (Pob. > 84 / Pob. > 64) x 100	26,67	17,48
Índice de vejez (Pob. >= 65 / Pob. Total) x 100	39,13	22,12
Tasa de dependencia ((Pob. < 16 + Pob. > 64) / Pob. de 16 a 64) x 100	64,29	57,66
Tasa de reemplazo (Pob. de 20 a 29 / Pob. de 55 a 64) x 100	38,89	68,84
Tasa de maternidad (Pob. de 0 a 4 / Mujeres de 15 a 49) x 100		17,20
Tasa de residentes extranjeros (Total extranjeros / Pob. Total) x 100	1,74	14,42

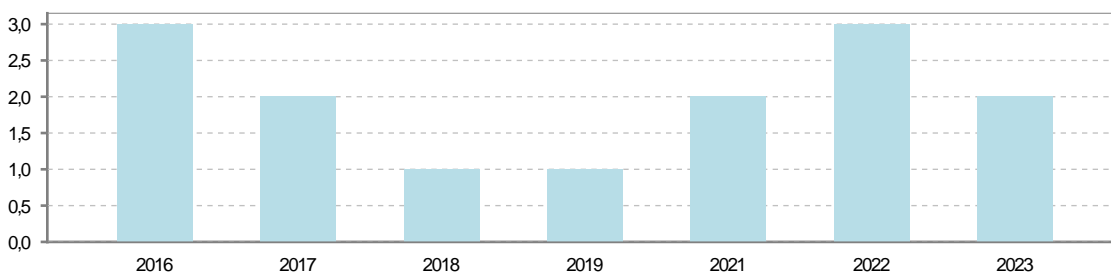
### 4. Movimiento Natural de la Población

	2018	2019	2020	2021	2022	2023
<b>Nacimientos</b>						
Defunciones	1	1		2	3	2
<b>Matrimonios</b>						
Crecimiento vegetativo	-1	-1		-2	-3	-2

**Nacimientos**

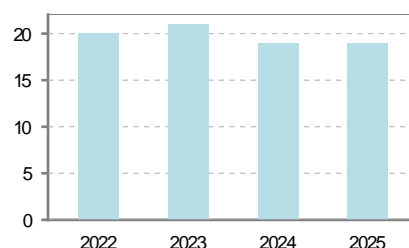


**Defunciones**



## 5. Mercado Laboral. (a 31 de marzo)

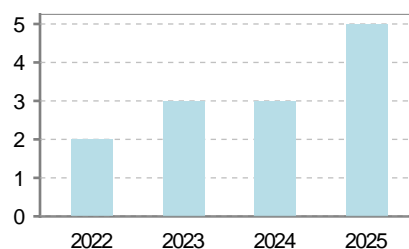
Afiliados	2022	2023	2024	2025
Total	20	21	19	19
R.General y otros	5	5	3	2
Autónomo no agrario	12	13	13	14
Autónomo agrario	3	3	3	3



Contratos	2022	2023	2024	2025
Total				
Hombres				
Mujeres				



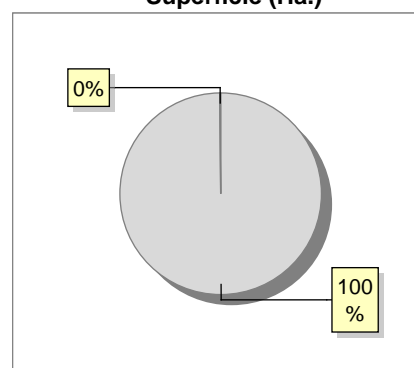
Paro registrado	2022	2023	2024	2025
Total	2	3	3	5
Hombres	1	2	1	2
Mujeres	1	1	2	3



## 6. Catastro (2024)

Titulares		Unidades Urbanas	
Urbano	299	Industrial	83
Rústico	297	Residencial	146
Urbano/Rústico	459	Terciario y comercial	4
		Equipamiento	4
Unidades Rústicas			
Parcelas	3.806	Suelo vacante	71
Subparcelas	3.835	Edificio Singular	0
Valor Catastral Rústico		Superficie Urbana	
Valor (Miles de Euros)	542,72	Superficie edificada	4,57
		Superficie sin edificar	1,68
Valor Catastral Urbano (Miles de Euros)			
Valor catastral del suelo		1.194	
Valor catastral de la construcción		6.544.85	

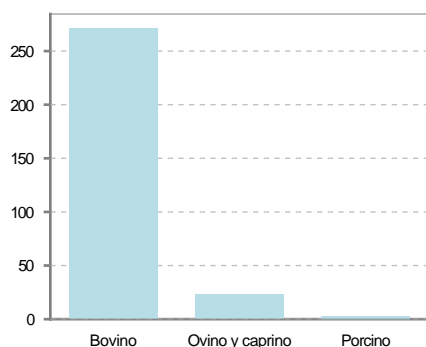
**Superficie (Ha.)**



● Superficie rústica (Ha.)  
● Superficie urbana (Ha.)

## 7. Ganadería (2024)

	Cabezas ganaderas	Unidades ganaderas
<b>Aves</b>		
Gallinas		
Pollos		
<b>Bovinos</b>	271	239,00
Terneros de cebo	80	48,00
Vacas de carne	191	191,00
Vacas de ordeño		
<b>Conejas</b>		
Conejas		
<b>Ovinos y Caprinos</b>	23	3,45
Cabras	23	3,45
Ovejas		
<b>Porcinos</b>	3	0,48
Cerdas		
Cerdos de cebo	3	0,48



## 8. Distribución General del Terreno -Ha. (2023)

	Total	Regadío	Secano
<b>Total Municipal</b>	4.160	2	4.158
<b>Tierras de cultivo</b>			
Barbecho y otras tierras			
Cultivos herbáceos			
Cultivos leñosos			
<b>Aprovechamiento pastos</b>	1.205	2	1.203
Eriales	3		3
Pastizales permanentes	1.186		1.186
Prados permanentes	16	2	14
Prados y pastizales naturales			
<b>Superficie agraria no utilizada</b>	1		1
Baldíos	1		1
Cultivos permanentes	..		
<b>Superficies forestales arboladas</b>	2.831		2.831
Espartizal			
Monte abierto	131		131
Monte leñoso	682		682
Monte maderable	2.018		2.018
<b>Superficie ni agraria ni forestal</b>	123		123
Ríos y lagos	56		56
Superficie no agrícola	60		60
Terreno improductivo	7		7

## 9. Cultivos herbáceos -Ha. (2023)

	Secano	Regadío	Total
<b>Total cultivos herbáceos</b>			
Cereales grano			
Leguminosas grano			
Patata			
Cultivos industriales			
Flores y plantas			
Cultivos forrajeros			
Hortalizas			

## 10. Cultivos leñosos -Ha. (2023)

	Secano	Regadío	Total
<b>Total cultivos leñosos</b>			
Cítricos			
Frutales			
Viñedo			
Olivar			
Otros cultivos leñosos			
Viveros			

### 11. Entidades Financieras

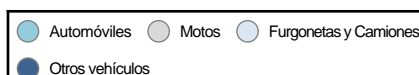
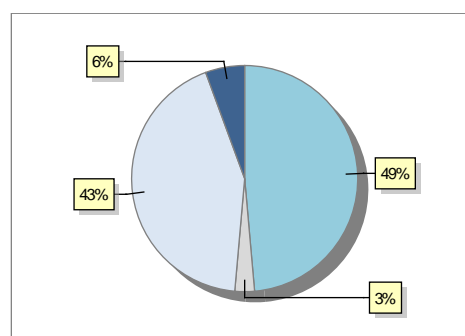
	2022	2023	2024
Entidades financieras de Depósito	0	0	0
Entidades Financieras de Crédito	0	0	0

### 12. Salud

	2022	2023	2024
Centros de salud	0	0	0
Consultorios	1	1	1
Farmacias	0	0	0
Botiquines	0	0	0

### 13. Parque de Vehículos

	2020	2021	2022	2023
Total vehículos	119	121	116	107
Automóviles	53	55	57	52
Motos	6	6	4	3
Furgonetas y Camiones	55	54	49	46
Autobuses	0	0	0	0
Tractores industriales	0	0	0	0
Otros vehículos	5	6	6	6



### 14. Espacios Deportivos

	2024
Campos de tiro	0
Campos de golf	0
Campos de fútbol	0
Rocodromos	0
Pistas de petanca	0
Pistas de padel	0
Pistas de atletismo	0
Piscinas cubiertas	0
Pistas de squash	0
Pistas polideportivas	1
Pistas de tenis	0
Piscinas al aire libre	1
Pabellones polideportivos	0
Pabellones con fronton	0
Frontones	2

### 15. Turismo (2024)

	Establecimientos	Habitaciones	Plazas
Hoteles	1	13	24
Casas rurales	2	23	20
Restaurantes	2		99
Hostales			
Pensiones			
Turismo activo			
Agencias de viajes			
Apartamentos			
Campings			
Albergues turísticos			
Viviendas de uso turístico	2		
Empresas organizadoras de congresos y reuniones			

## 16. Conectividad: Banda ancha Fija

Entidad Municipal	Caudal de Bajada	Fibra optica de centralita	Fibra optica hasta el Hogar
Laguna de Cameros	30 Mb	SI	NO

## 17. Conectividad: Banda ancha Movil

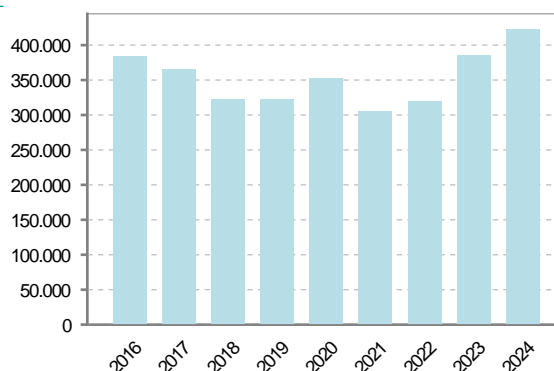
Entidad Municipal	Caudal de Bajada	UMTS
Laguna de Cameros	6 Mb	SI

## 18. Presupuestos Municipales

### Gastos por capitulos

Gastos de Personal	116.500
Gastos en Bienes Corrientes y Servicios	143.000
Gastos Financieros	4.000
Transferencias Corrientes	8.000
Inversiones Reales	145.060
Transferencias de Capital	7.000
Activos Financieros	0
Pasivos Financieros	0

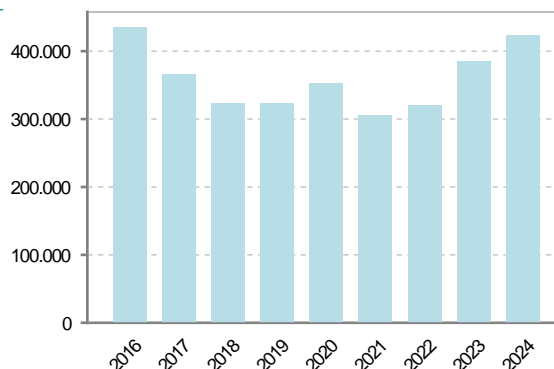
### Gastos



### Ingresos por capitulos

Impuestos Directos	44.200
Impuestos Indirectos	4.000
Tasas y Otros Ingresos	26.600
Transferencias Corrientes	134.200
Ingresos Patrimoniales	66.500
Enajenacion de Inversiones Reales	5.000
Transferencias de Capital	143.060
Activos Financieros	0
Pasivos Financieros	0

### Ingresos



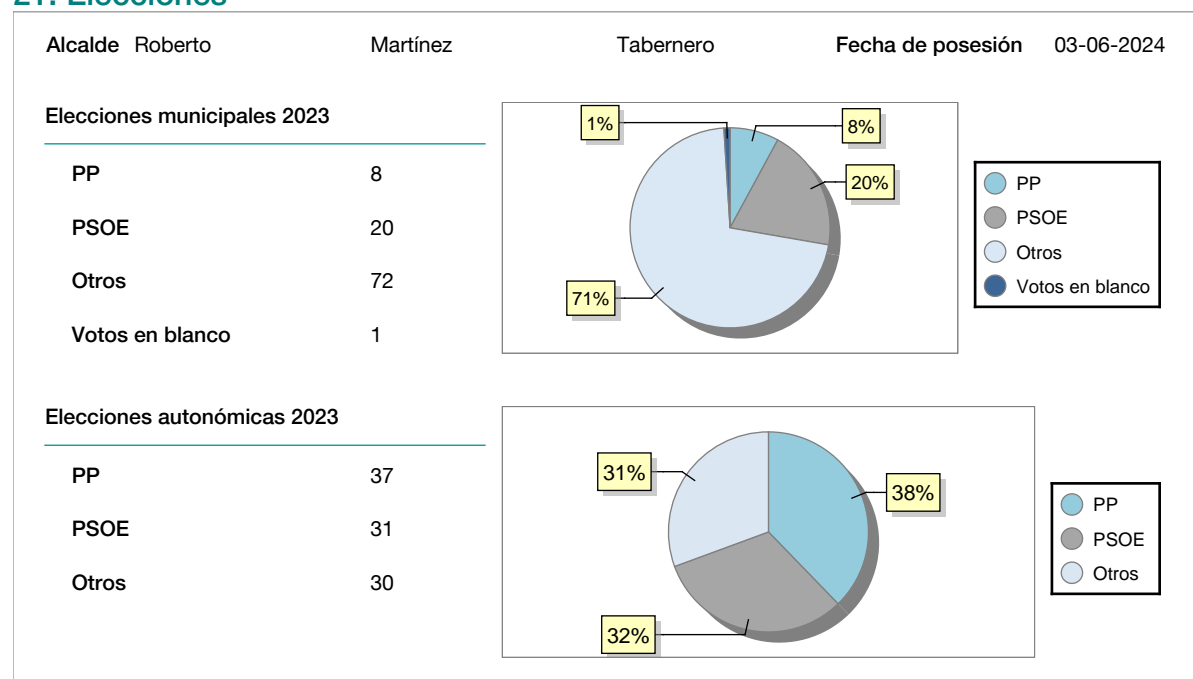
## 19. Educación - Curso 2024 / 2025 - Centros públicos

Educación Infantil 2º Ciclo, Primaria y Especial		ESO, Bachillerato y Ciclos Formativos	
Institución educativa		Institución educativa	
CRA	Sin centro rural agrupado	Centros	0
Colegios	0	<b>Alumnado</b>	
<b>Alumnado</b>		ESO	0
Alumnos	0	Bachillerato	0
		Ciclos Formativos	0
<b>Alumnos</b>			
SIN DATOS			

## 20. Educación - Curso 2024 / 2025 - Centros privados

Educación Infantil 2º Ciclo, Primaria y Especial		ESO, Bachillerato y Ciclos Formativos	
Institución educativa		Institución educativa	
Colegios	0	Centros	0
<b>Alumnado</b>		<b>Alumnado</b>	
Alumnos	0	ESO	0
		Bachillerato	0
		Ciclos Formativos	0
<b>Alumnos</b>			
SIN DATOS			

## 21. Elecciones



## 22. Renta Media

	2021	2022
Media de la renta por unidad de consumo	20.251	20.359
Renta neta media por hogar	28.772	29.130